



Vereniging van
computergebruikers

hcc [!] **fryslân**



Komoot

Wandel of fiets route maken met Komoot

Say Hello To Your Next Adventure

From the deepest dirt track to the highest hiking trail, komoot gets you there and back again—and everywhere you want in between.

[Sign up or Log in](#)

Sign in to your komoot account or create a new one—and

www.komoot.com



Installeer Komoot

<https://play.google.com/store/apps/details?id=de.komoot.android>

Google Play

Komoot – Cycling, Hiking & Mountain Biking Maps - Apps on Google Play

Komoot is the key to the outdoors. Just plan your hiking, road cycling or MTB adventures in the planner, and be guided along every trail, track, road or path—even when you're offline. Get your first region for free and say hello to your next adventure!...





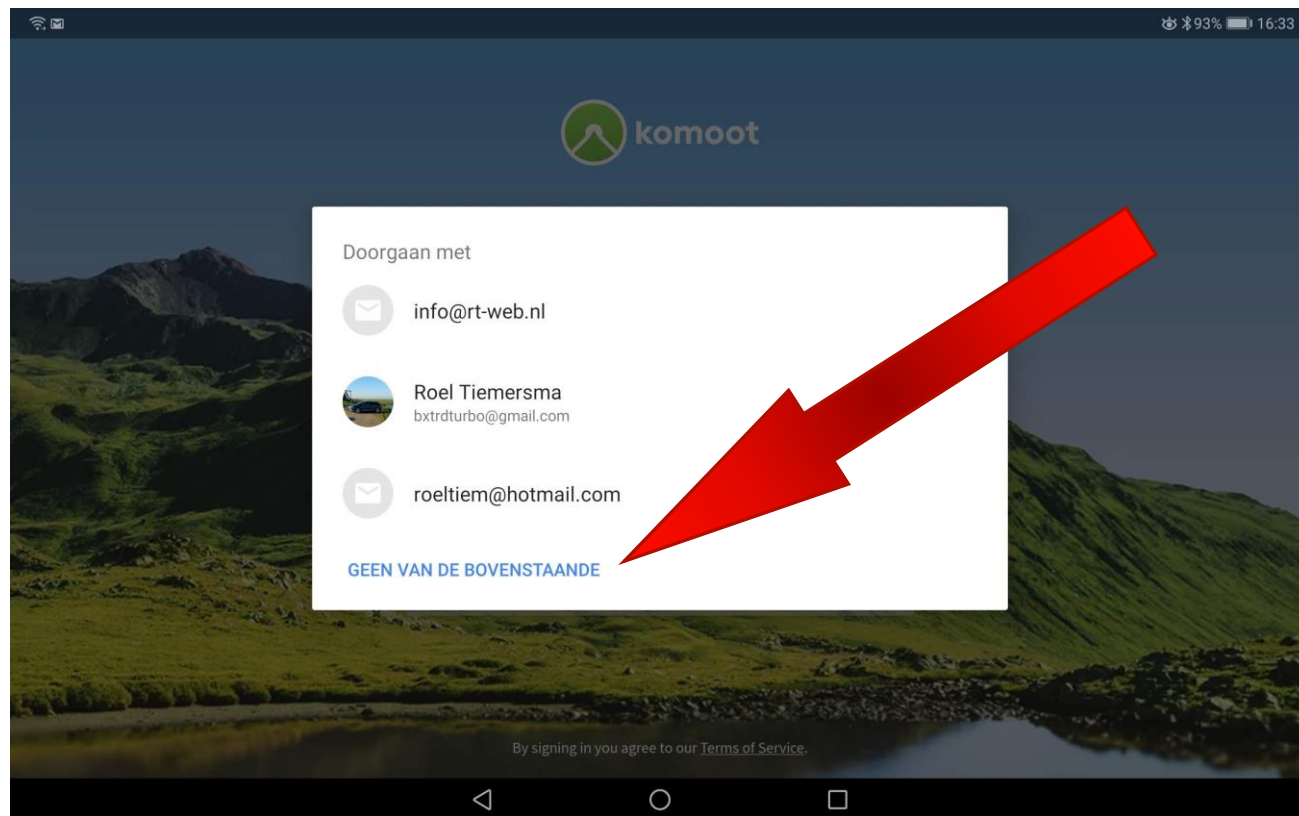
CONTINUE WITH FACEBOOK



CONTINUE WITH EMAIL

By signing in you agree to our [Terms of Service](#).

We gaan nu een account maken.
Of gebruik Facebook account.



We gaan verder met eigen email



Please enter your email address

Your email address



NEXT



type hier je email adres in



komoot@rtweb.nl

Create a new komoot account

Create a password




Strong



I want to receive the newsletter!

SIGN UP



Maak een paswoord aan



Select a profile picture

Your name



HCC

DONE

En een gebruikersnaam

HCC, your next adventure starts now!

Plan better routes, discover the wild's best-kept secrets and explore more of the great outdoors. Your way.

LET'S GET STARTED





Kies hier je activiteiten.

spōrts?

Tell us which sports you like for a more personalized experience.

 HIKING

 BIKE TOURING

 MOUNTAIN BIKING

 ROAD CYCLING

 RUNNING

NEXT



92% 16:37

Want to use komoot on other devices?



Connect your Garmin and komoot accounts to sync your routes and recordings.

CONNECT GARMIN

It also supports the following devices and services. Visit their respective websites for more information.

SKIP



92% 16:37

Welcome to komoot

Say hello to your brand new profile, your key to the great outdoors!



Your Sports

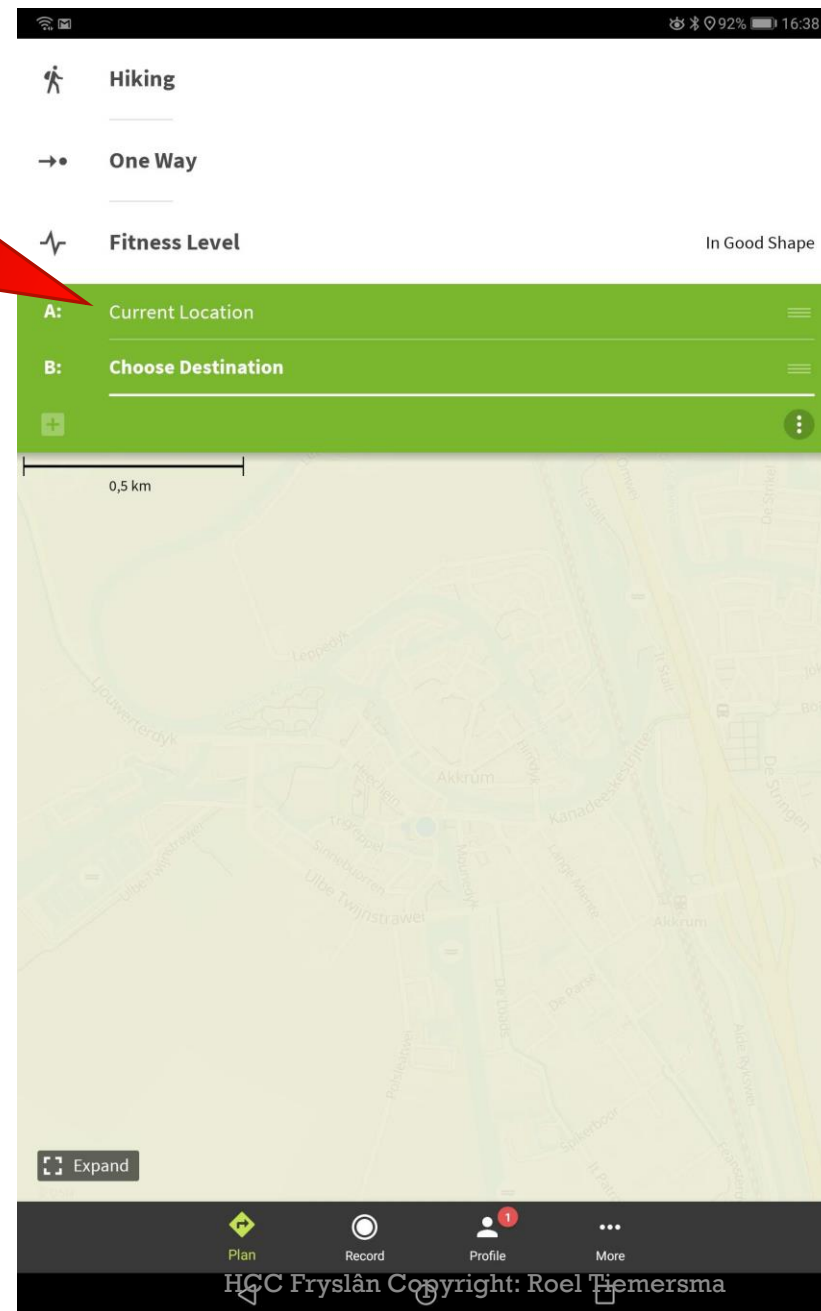


ALL DONE



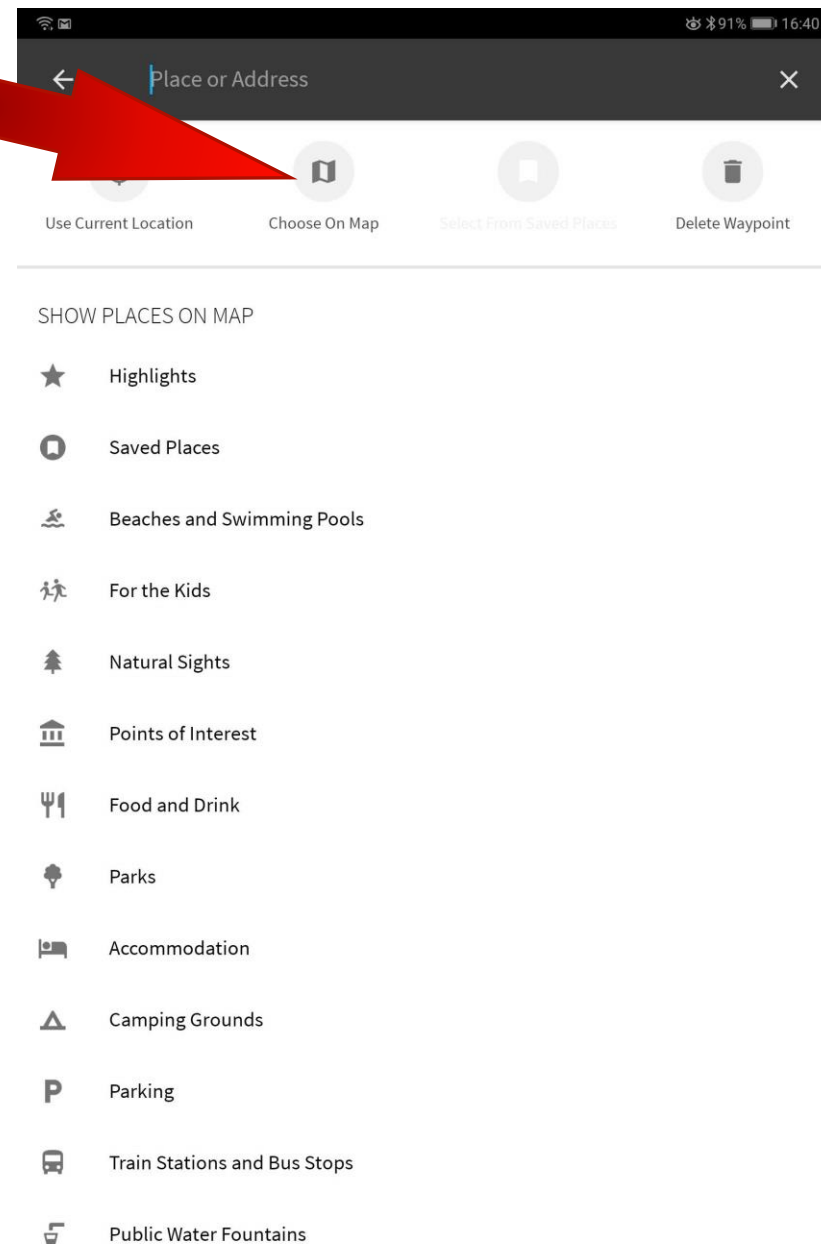
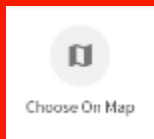
We gaan nu een route uitzetten

Klik op **Current locatie** om een statpunt te maken.



We gaan nu een route uitzetten

Klik op .



We gaan nu een route uitzetten

Kies op de map de locatie.

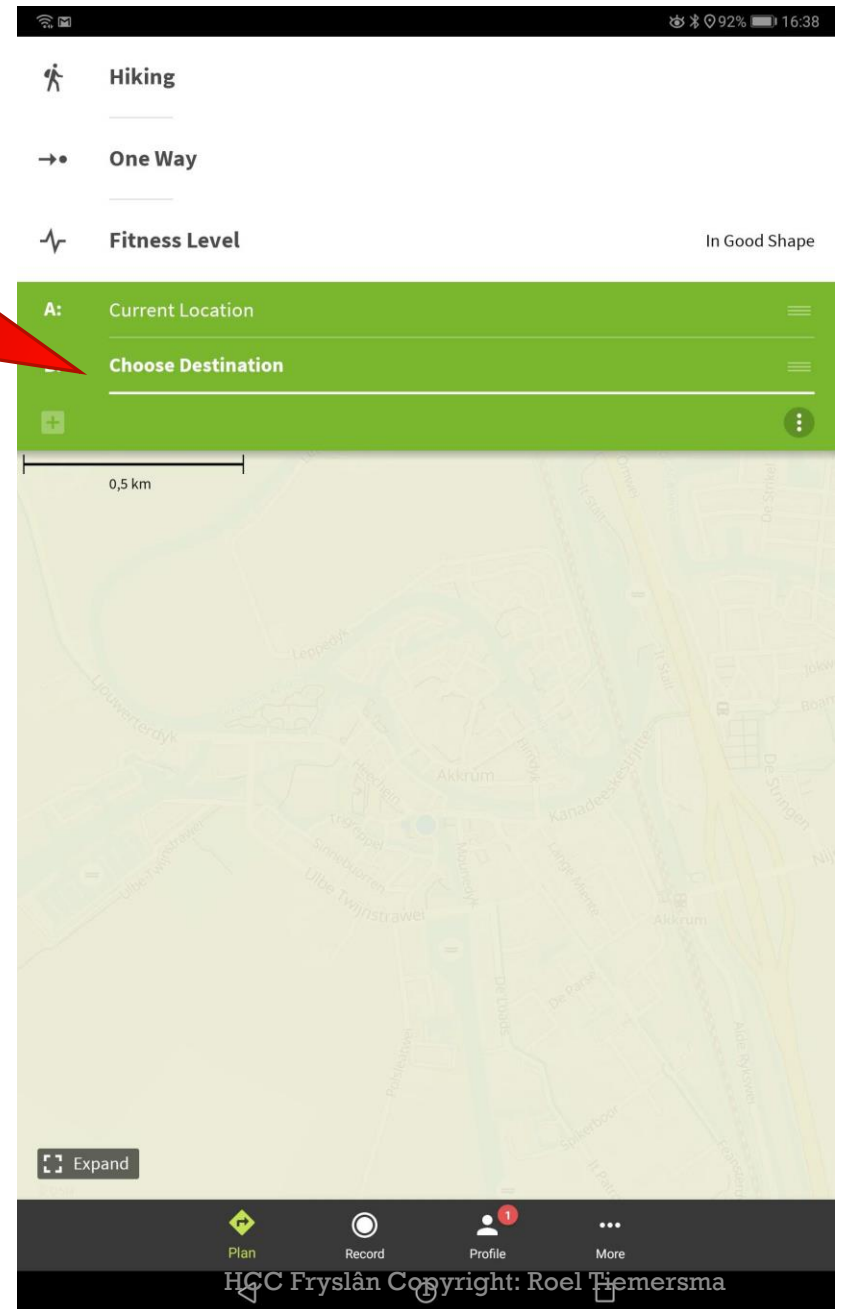
Je kan de kaart verschuiven naar de positie die je wilt gaan gebruiken.

Hou een paar tellen deze locatie ingedrukt zodat er een popup verschijnt en klik op **START HERE**



Door elke keer een doel locatie aan te geven maak je een route.

Klik op **Choose destination** om een eindpunt te maken.

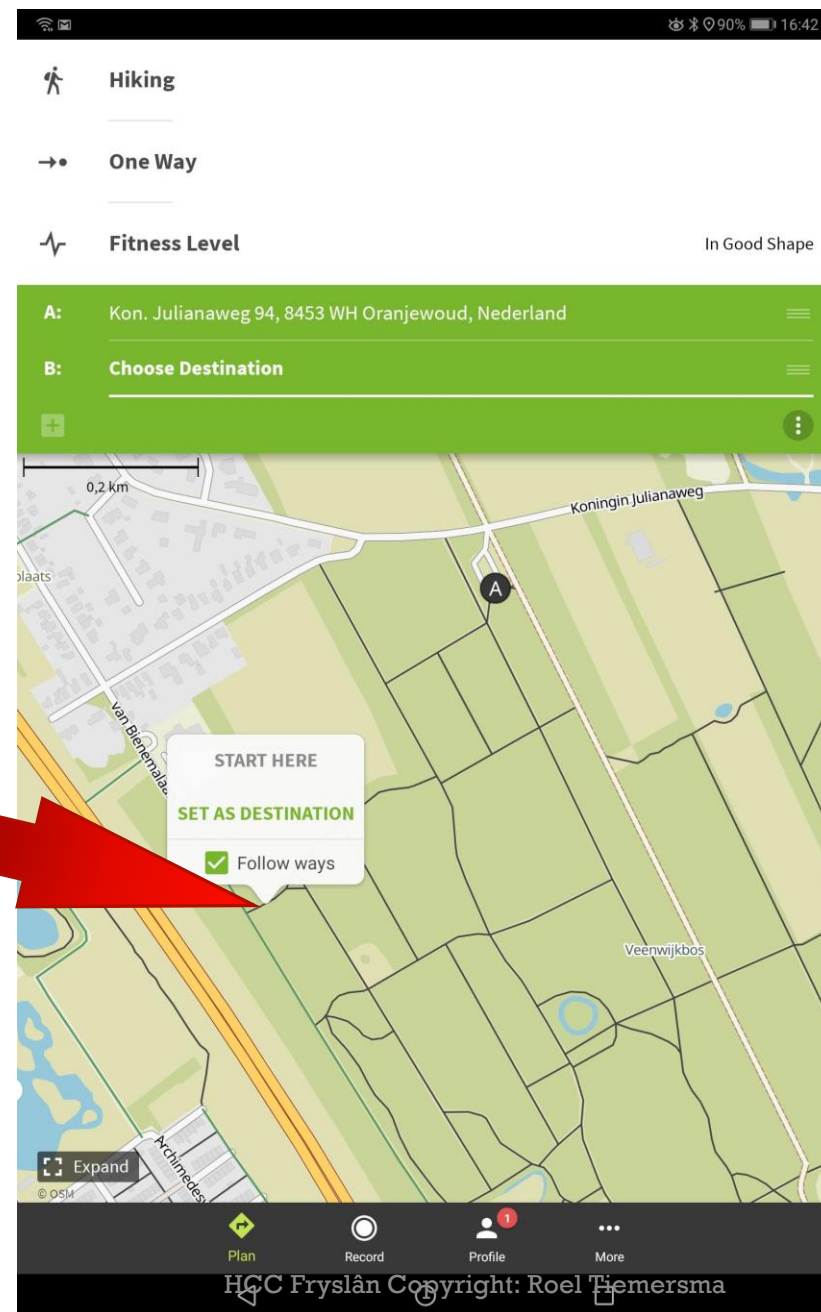


Door elke keer een doel locatie aan te geven maak je een route.

Kies op de map de locatie.

Je kan de kaart verschuiven naar de positie die je wilt gaan gebruiken.

Hou een paar tellen deze locatie ingedrukt zodat er een popup verschijnt en klik op **SET AS DESTINATION**

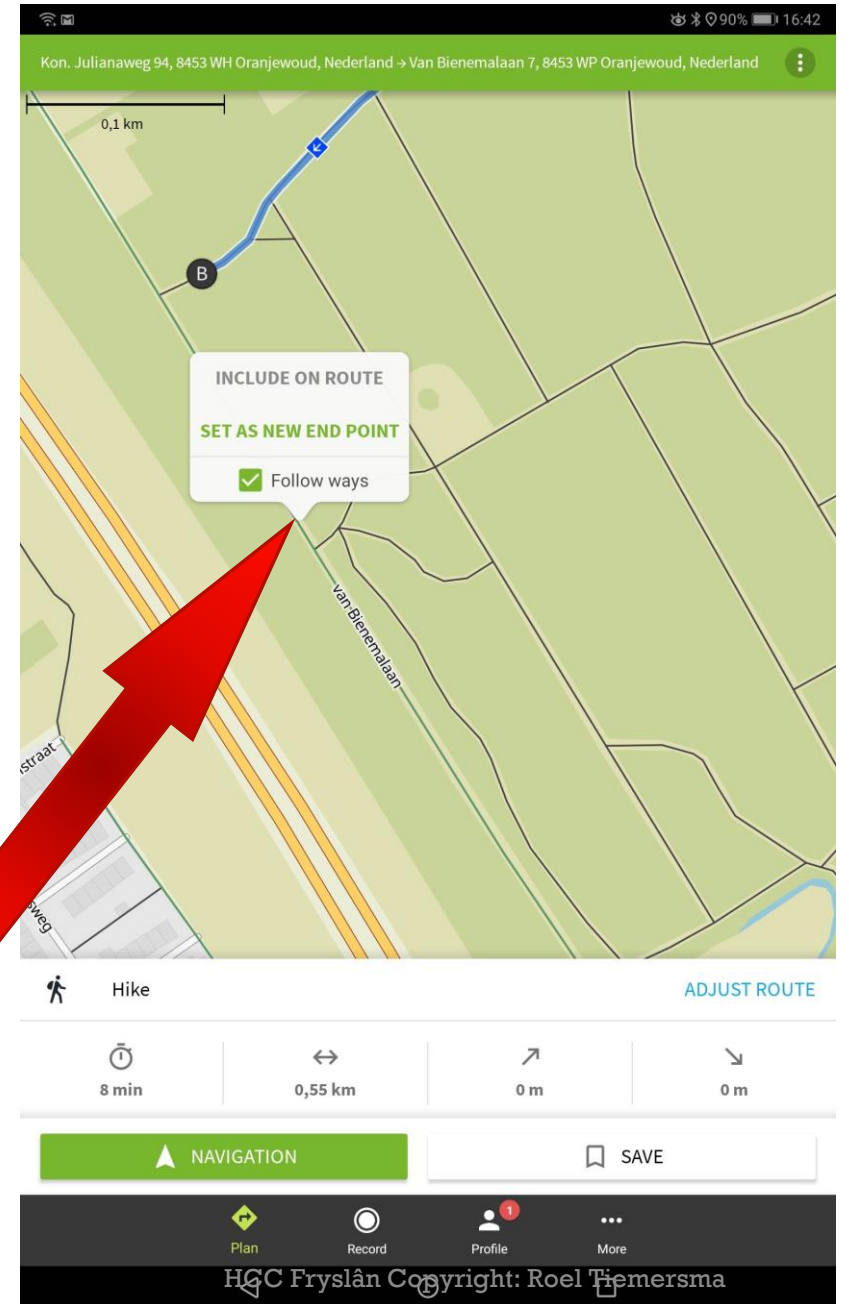


Door elke keer een doel locatie aan te geven maak je een route.

Kies op de map de locatie.

Je kan de kaart verschuiven naar de positie die je wilt gaan gebruiken.

Hou een paar tellen deze locatie ingedrukt zodat er een popup verschijnt en klik op **SET AS NEW END POINT**

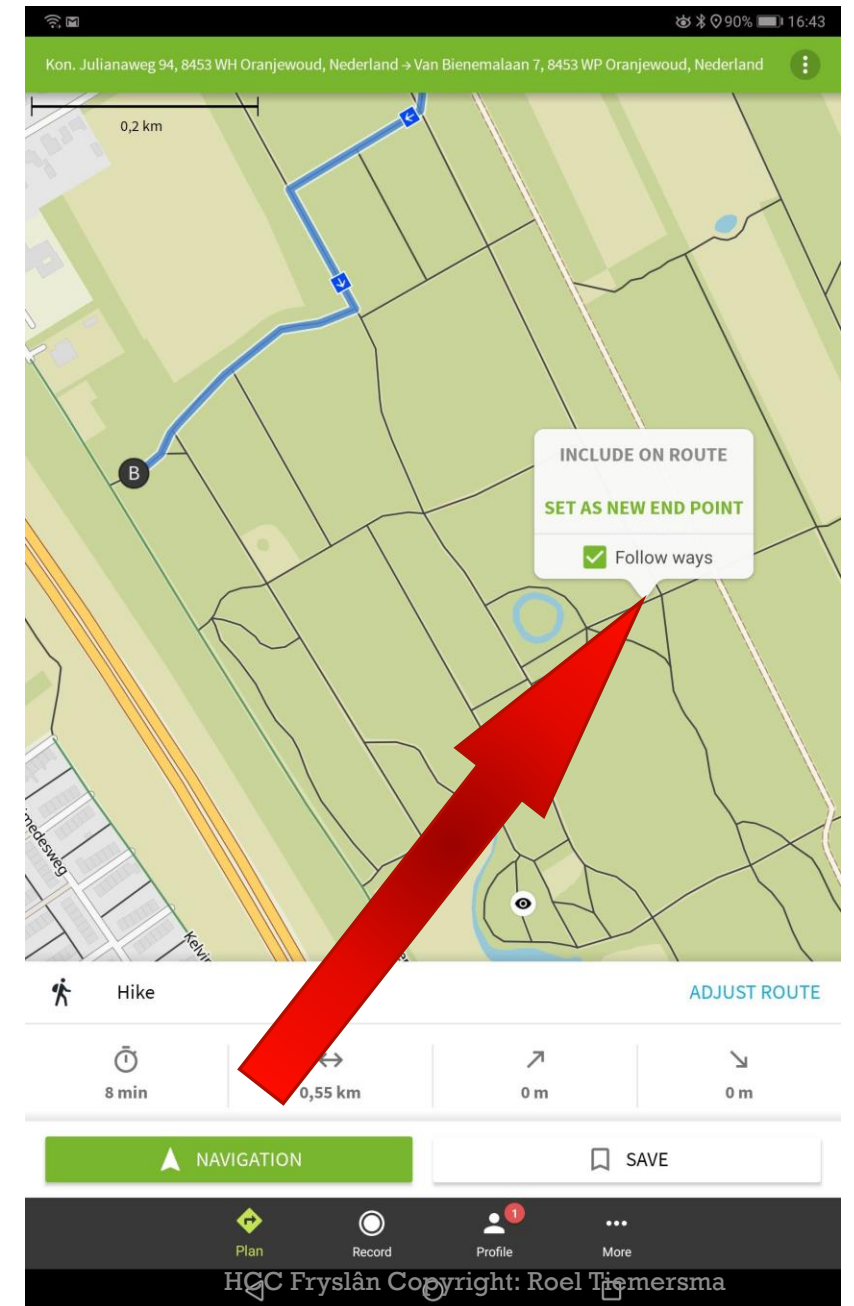


Door elke keer een doel locatie aan te geven maak je een route.

Kies op de map de locatie.

Je kan de kaart verschuiven naar de positie die je wilt gaan gebruiken.

Hou een paar tellen deze locatie ingedrukt zodat er een popup verschijnt en klik op **SET AS NEW END POINT**



We willen de route wat aanpassen om een bepaalde pad te volgen.

Kies op de map de locatie.

Je kan de kaart verschuiven naar de positie die je wilt gaan gebruiken.

Hou een paar tellen deze locatie ingedrukt zodat er een popup verschijnt en klik op **INCLUDE OM ROUTE**

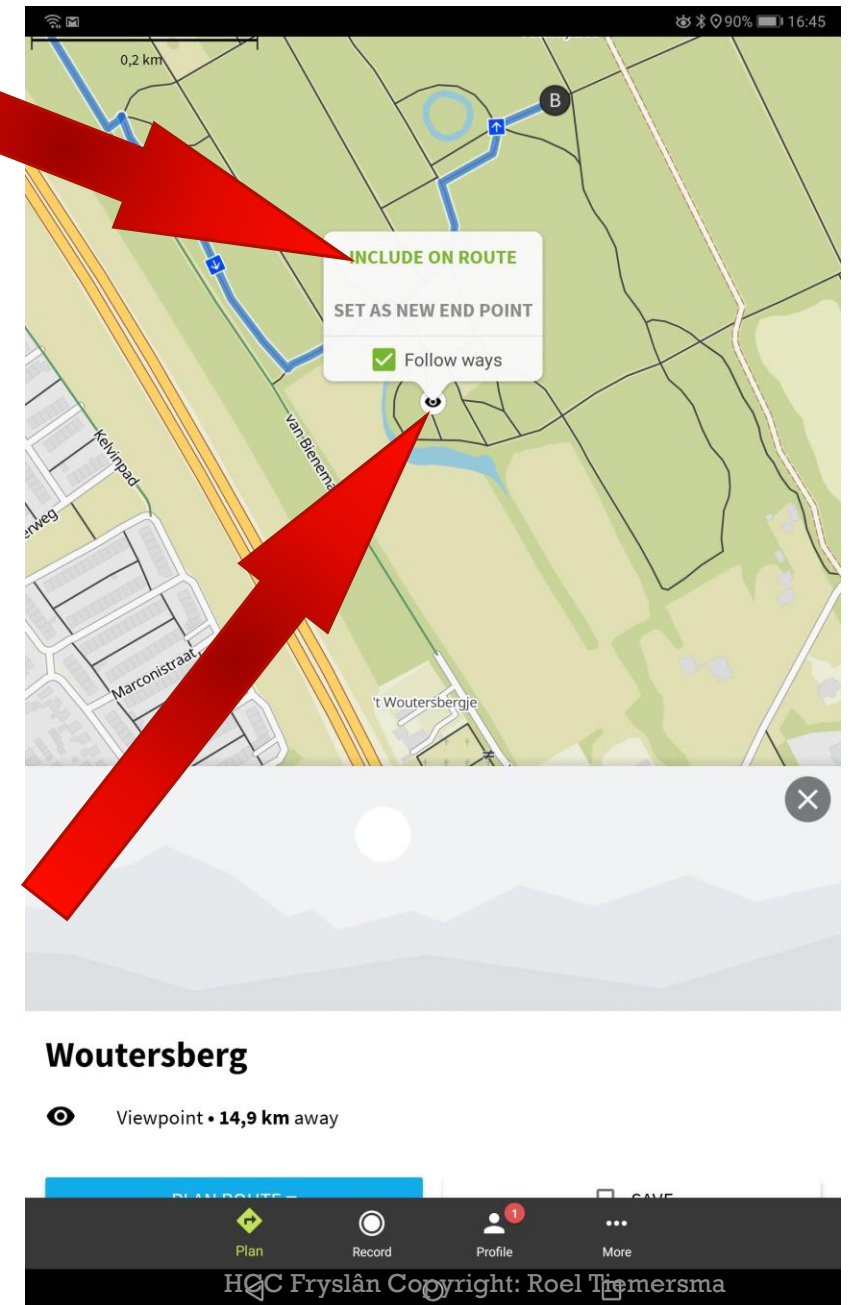


We willen de route wat aanpassen
om een bepaalde pad te volgen

Kies op de map de locatie.

(Er zijn in Komoot **Viewpoint**)

Hou een paar tellen deze locatie ingedrukt zodat er een
popup verschijnt en klik op **INCLUDE OM ROUTE**

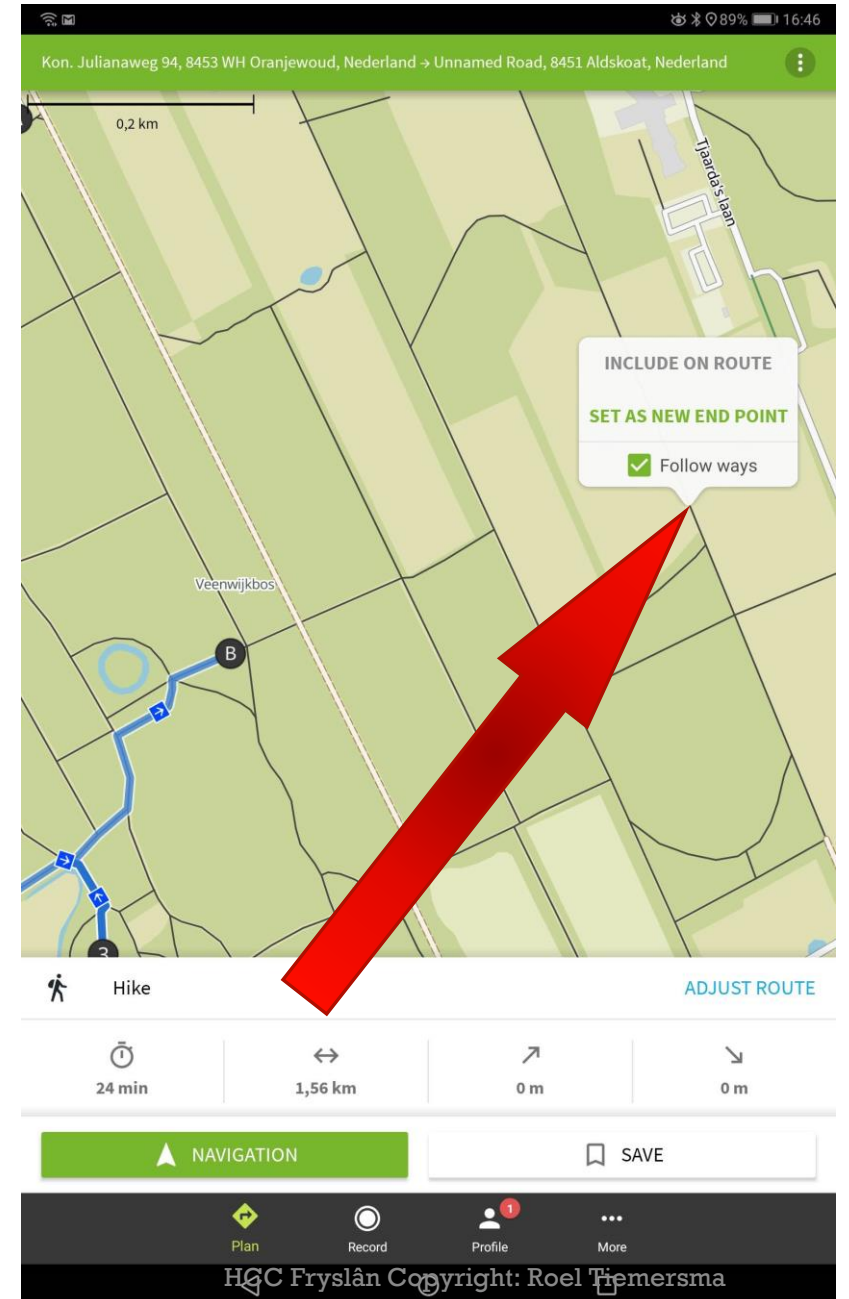


Door elke keer een doel locatie aan te geven maak je een route.

Kies op de map de locatie.

Je kan de kaart verschuiven naar de positie die je wilt gaan gebruiken.

Hou een paar tellen deze locatie ingedrukt zodat er een popup verschijnt en klik op **SET AS NEW END POINT**



Soms gaat de route niet zoals je het zelf wil.

We willen een route punt verwijderen omdat dit beter uitkomt.

Klik op de route punt dat je wil gaan verwijderen.

Klik op **REMOVE**.



We gaan de laatste route punt maken zodat we weer bij het startpunt uitkomen

Kies op de map de locatie.

Je kan de kaart verschuiven naar de positie die je wilt gaan gebruiken.

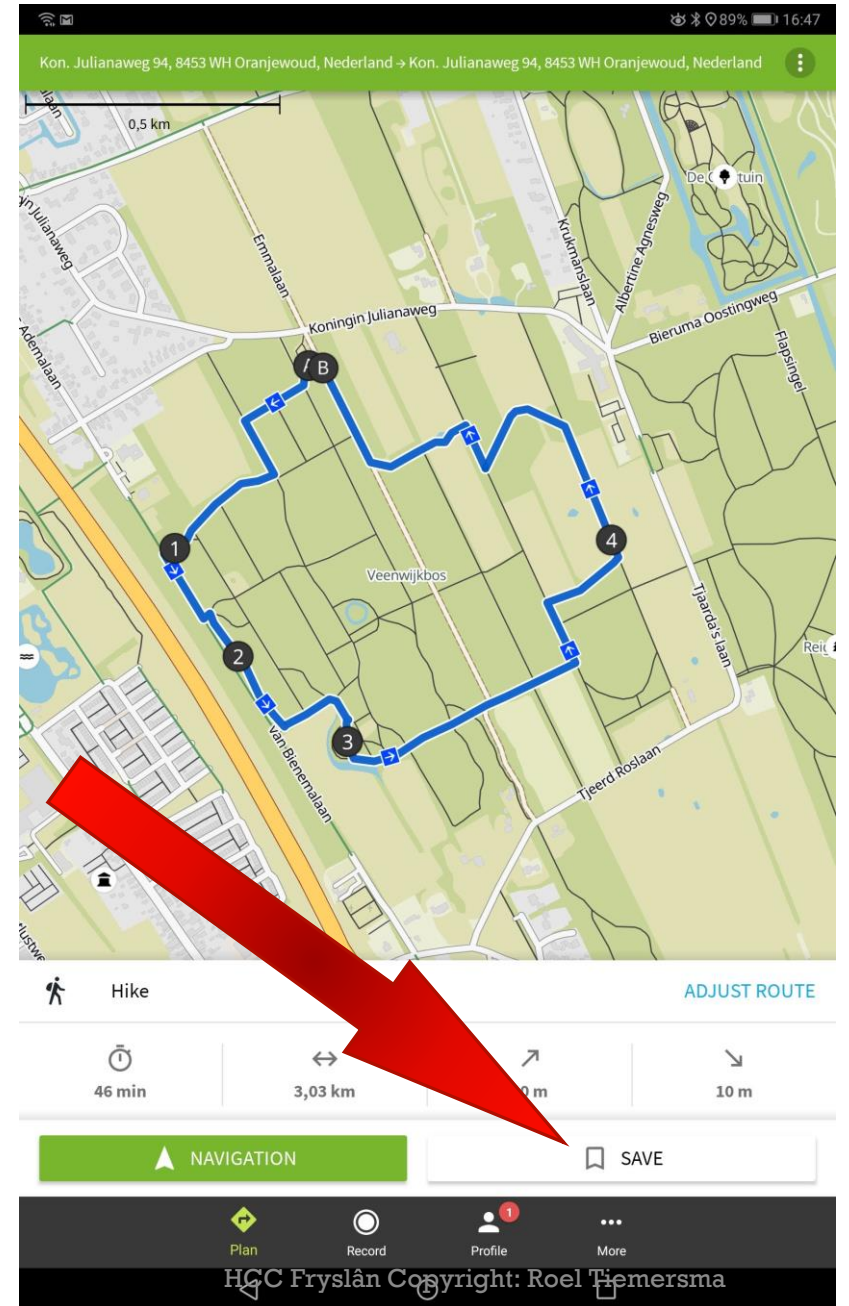
Hou een paar tellen deze locatie ingedrukt zodat er een popup verschijnt en klik op **SET AS NEW END PIONT**



We zijn nu klaar met de wandelroute

We gaan deze nu opslaan daarom is het aan te bevelen om een account te maken zodat je de route kan delen maar ook op een ander apparaat kan gebruiken door daar in te loggen. Zelf met je laptop kan je met je account inloggen en je route bekijken. Je kan ook de route op je laptop maken en deze opslaan en dan op de mobiel weer openen.

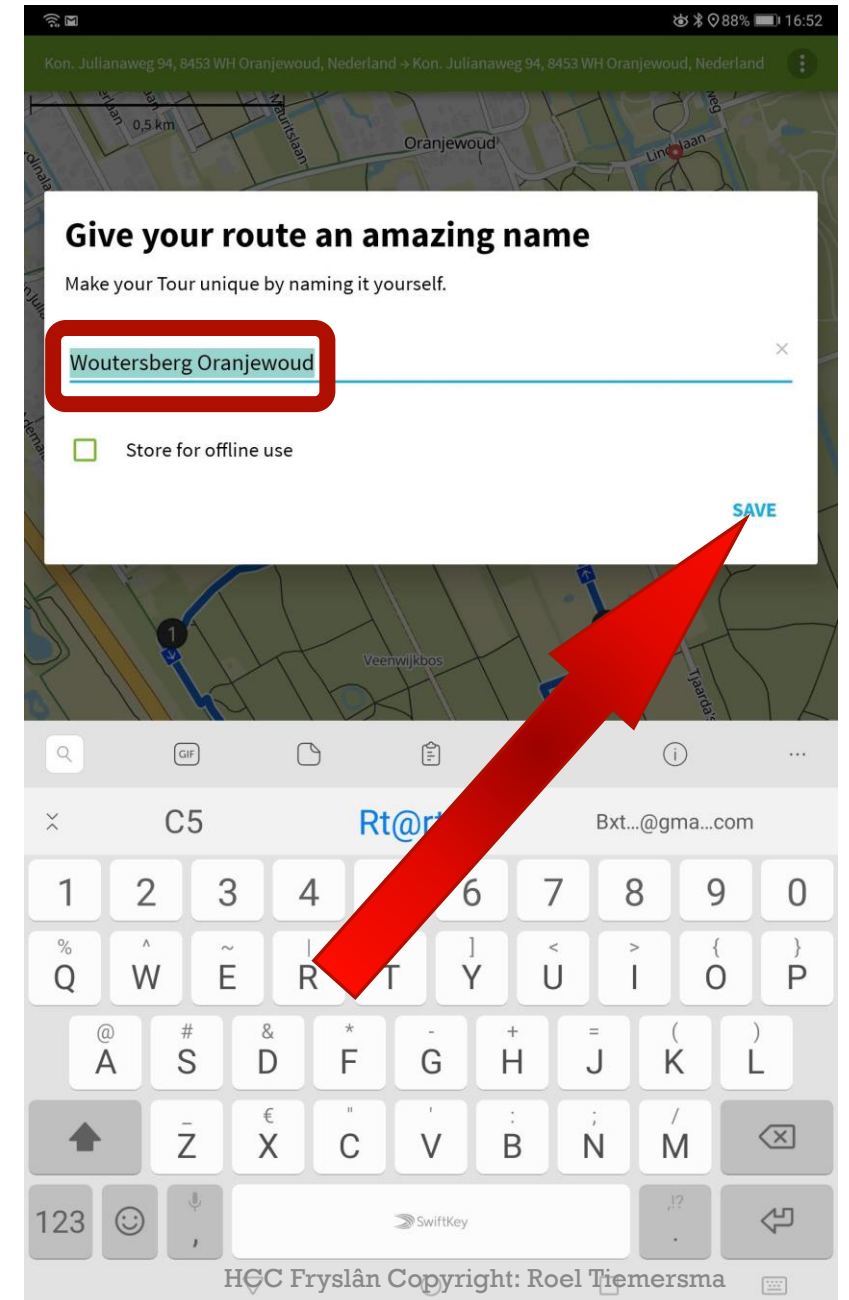
Klik op **SAVE**



Geef de route een naam

We zijn in het Oranjewoud dus geef je de route deze naam.

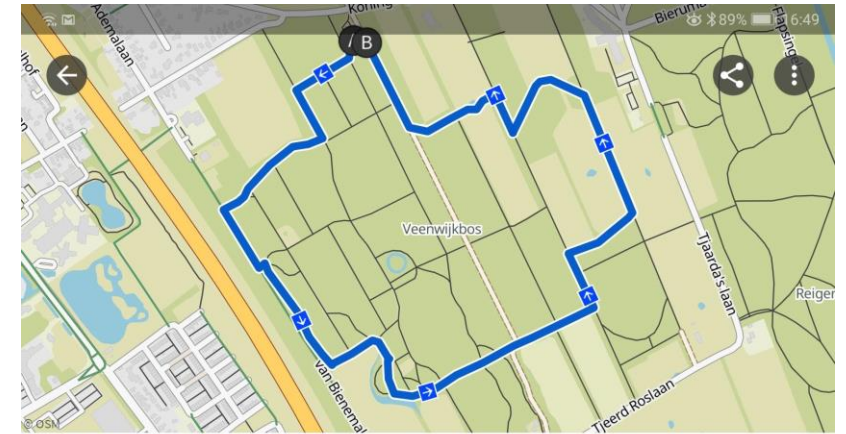
Klik op **SAVE**



Nu heb je een route gemaakt en opgeslagen

De route is in het Oranjewoud dus ga je daar Komoot starten anders krijg je de melding dat je niet in de buurt bent van de route.

Klik op **NAVIGATION**



Woutersberg Oranjewoud

Planned on februari 17, 2020 16:46



Easy

Easy hike • 14,2 km from Akkrum •



46 min



3,03 km



10 m



10 m



Invite Friends to Tour



Store For Offline Use



Public Tour



Waypoints



Comments

Waypoints



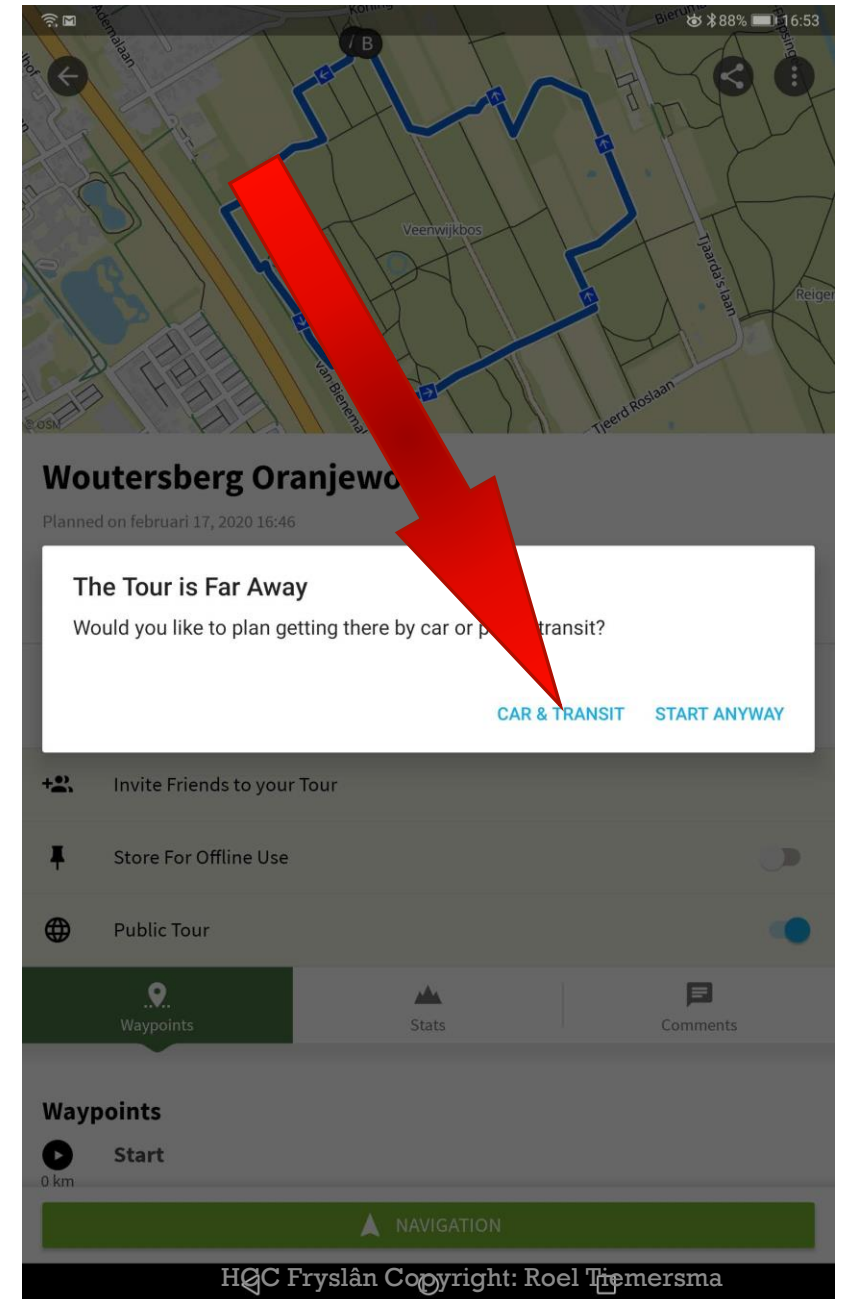
Start

0 km

NAVIGATION

Je kan op Car en TRANSIT klikken

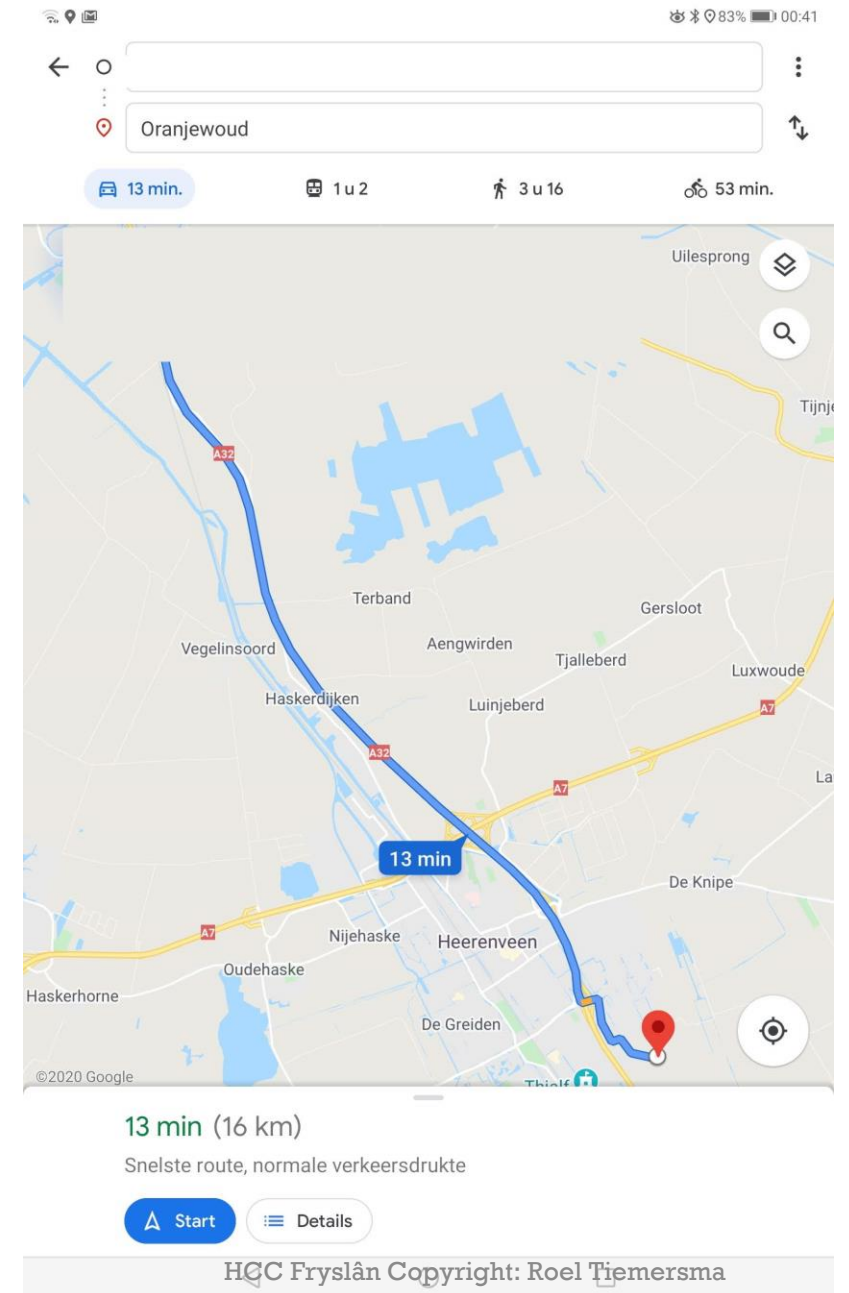
Dan krijg je de route via google maps naar de wandel locatie.



Je kan op Car en TRANSIT klikken

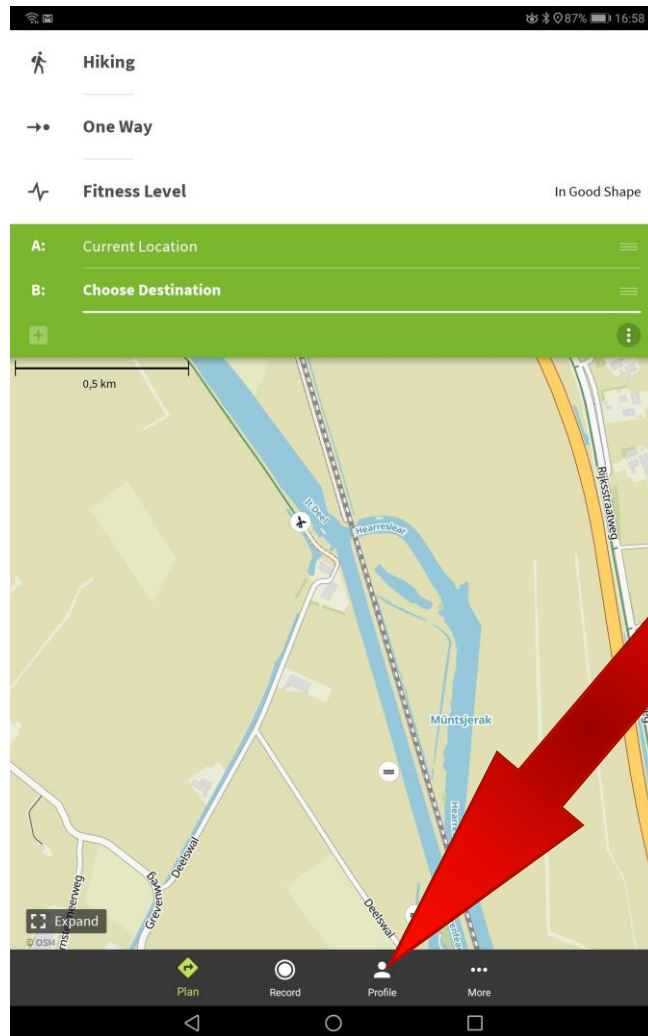
Dan krijg je de route via google maps naar de wandel locatie.

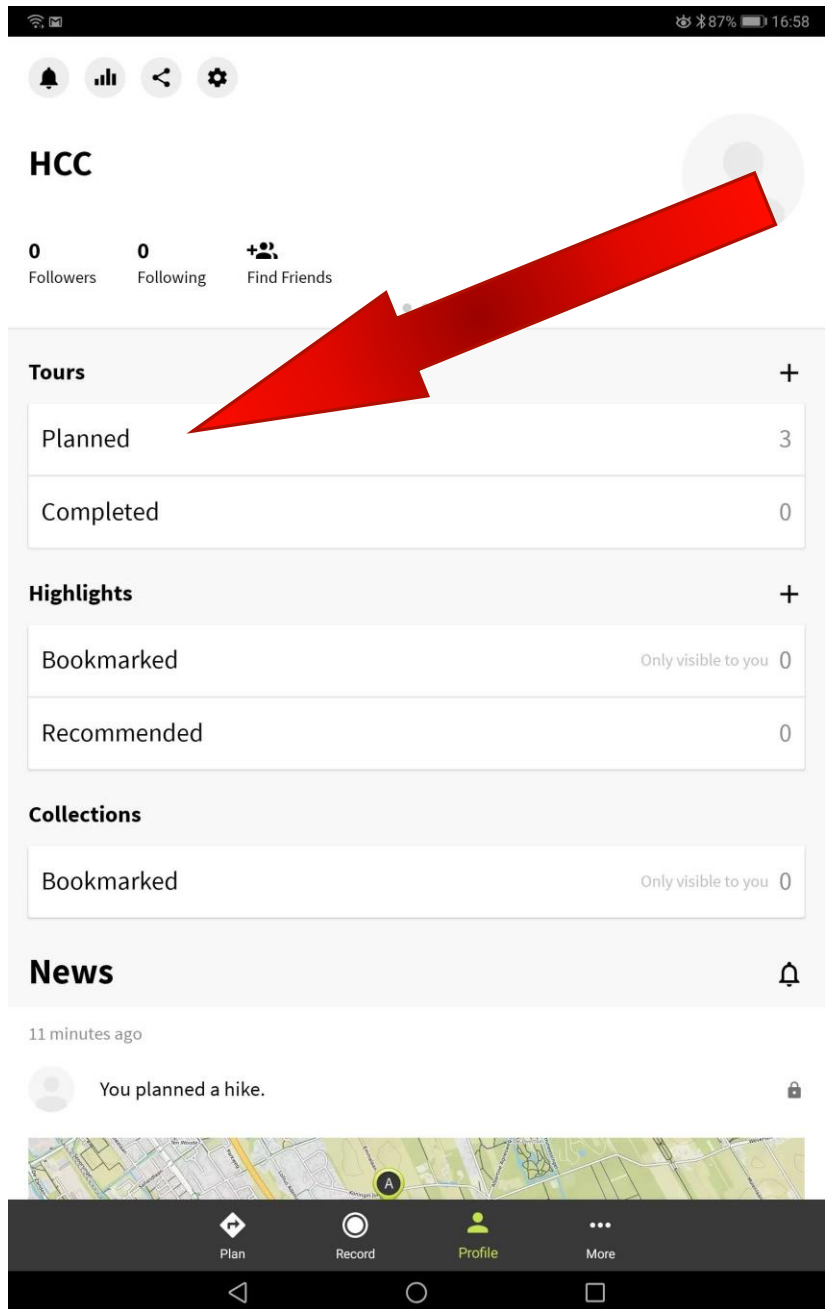
Je kan deze gebruiken om naar de wandelstart locatie te rijden.



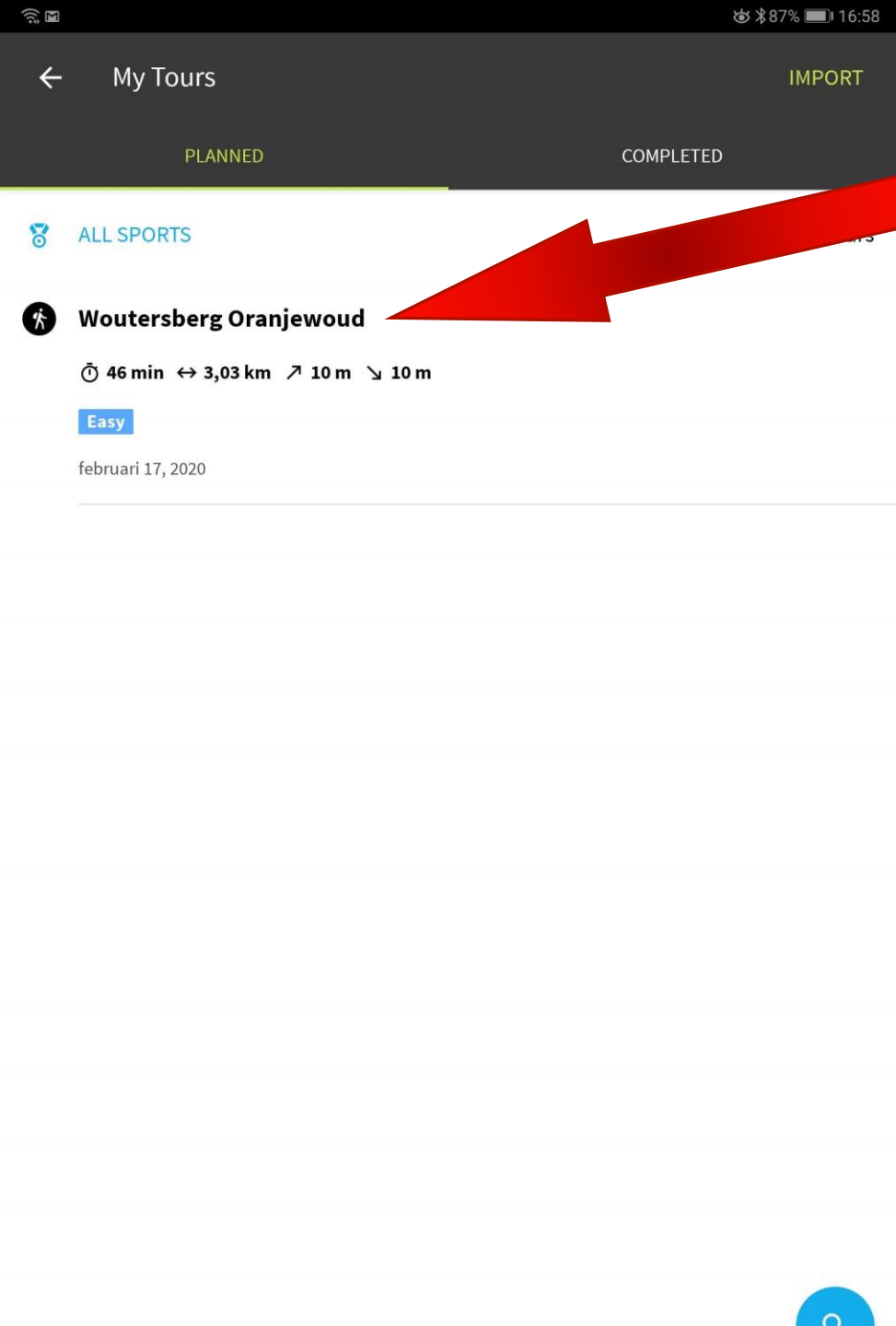
Nu ben je op de wandel locatie en wil je de route starten.

- Deze zit in je profiel





Bij Tours vind je
Planned

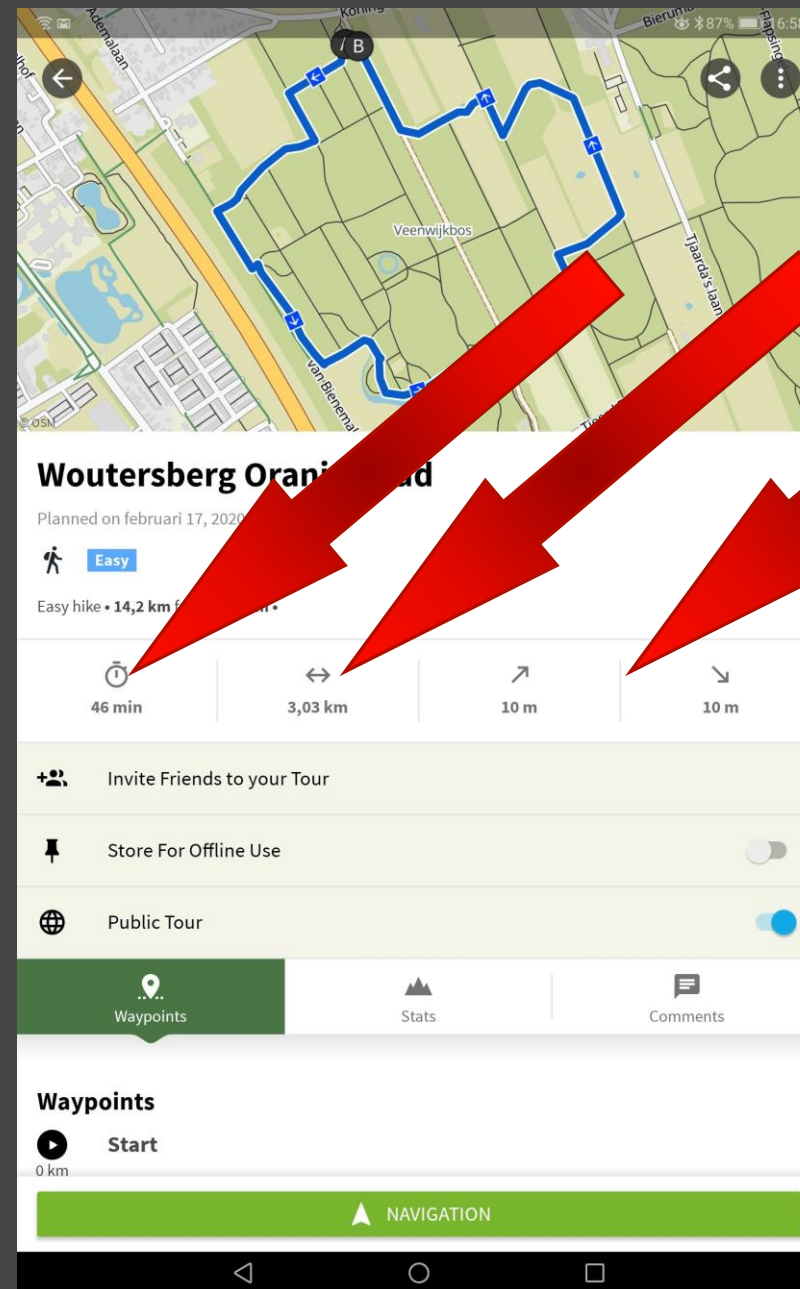


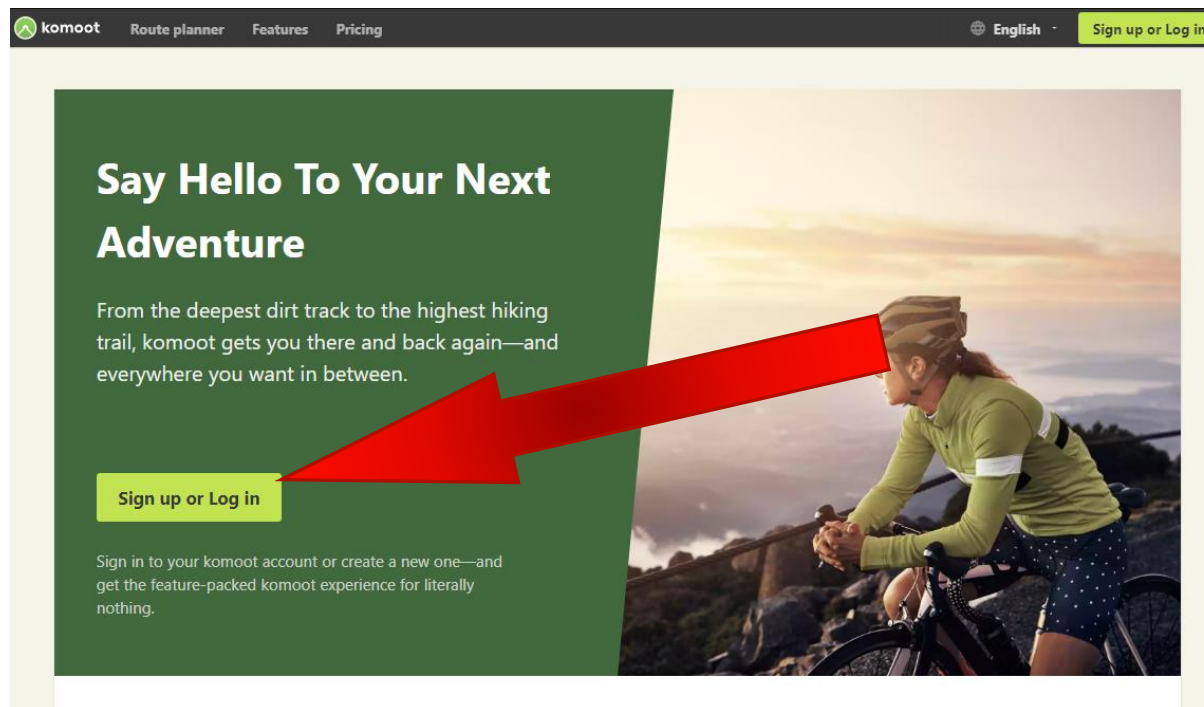
Nu klik je op de route die je hier had opgeslagen.

Je kan hier zien hoelang de route is in minuten

De lengte in km

Hoogte verschil





- Klik op inloggen

Je kan ook op je laptop een route uit zetten.

<https://www.komoot.com>

Create a new account or log in to an existing one.

 Continue with Facebook

or

Enter your email address:

komoot@rtweb.nl

 Continue with Email

Vul je email adres in

Log into your account

✉ komoot@rtweb.nl ✕

Password

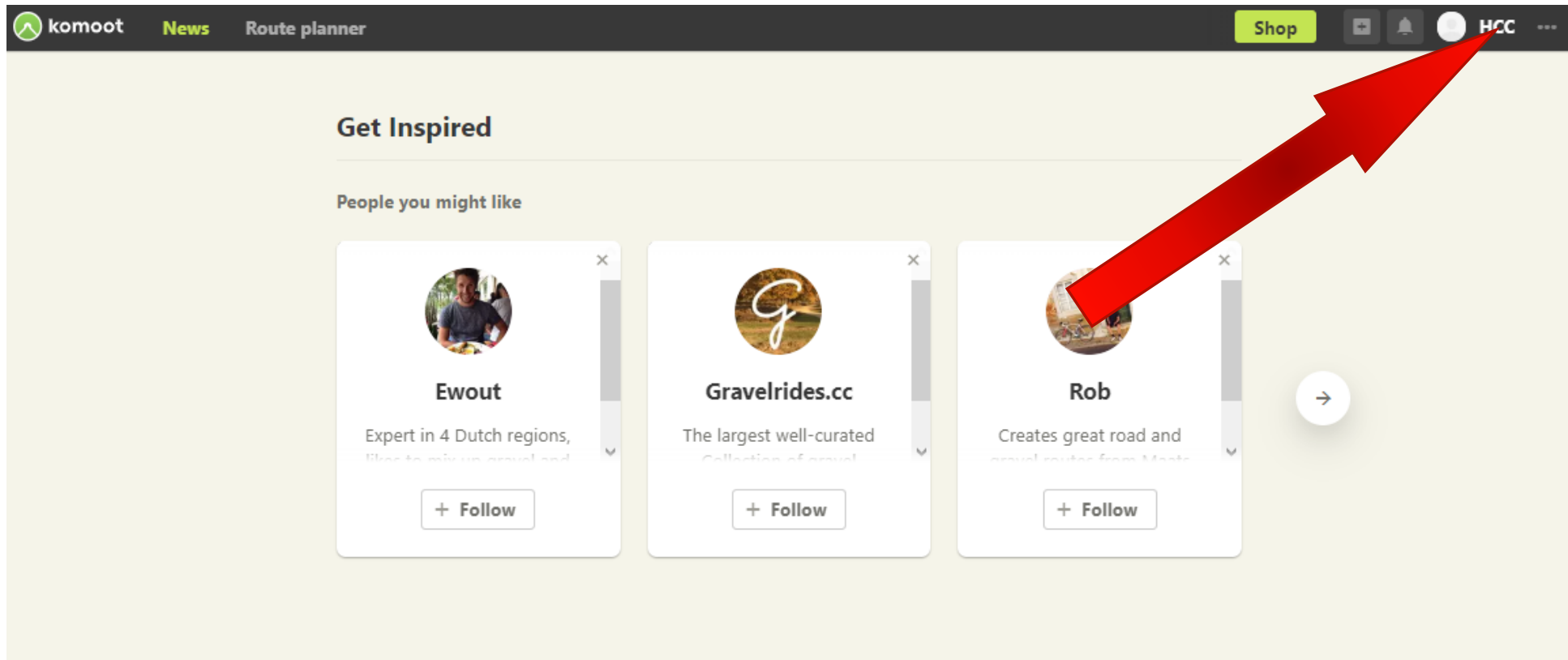
.....

Log In

[Forgot your password?](#)

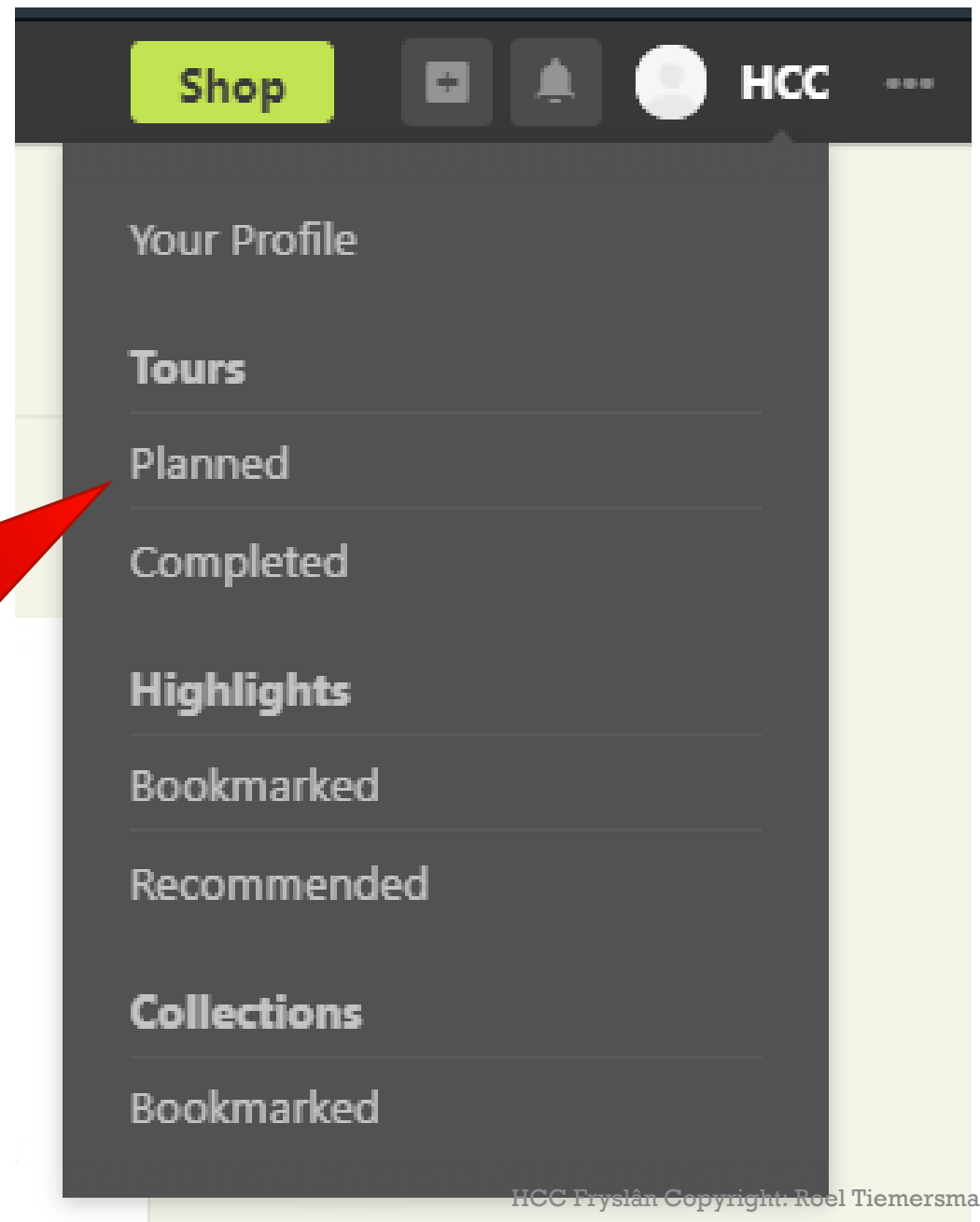
En klik op login

Vul je wachtwoord in



Om bij je geplande route te komen klik je op  **HCC** ...

Klik op
Planned



You're seconds away from being fully set up!
Make the most out of komoot. Complete the remaining steps and get every adventure off to the right start.

Let's do it!


HCC
Followers Following

Your Profile

Tours 1

Planned 1

Completed

Planned Tours

Import a GPS File

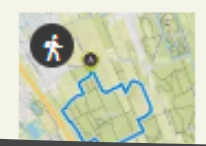
FILTER BY Location Date Sport

SEARCH BY

Reset filter and search


1 Tours

Sort by Date

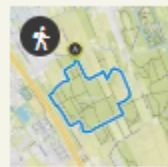


Woutersberg Oranjewoud

Easy 00:46 3.03 km 3.9 km/h 10 m 10 m



Klik op

 **Woutersberg Oranjewoud**
Easy 00:46 3.03 km 3.9 km/h 10 m 10 m
February 17, 2020



Woutersberg Oranjewoud

Easy 00:46 ↔ 3.03 km 3.9 km/h ↗ 10 m ↘ 10 m

Easy hike. Great for any fitness level. Easily-accessible paths. Suitable for all skill levels.

TOUR OVERVIEW

Starting Point

Woutersberg Viewpoint
1.21 km

Destination
3.03 km

You planned a hike.
2 days ago

Edit Tour

Route aanpassen

Invite

Uit nodigen voor deze route

Replan This Tour

Share

Route delen op sociale media

Export To GPS Device

Print

Private



Delete

Like

COMMENTS



Write a comment...



Get Inspired

People you might like



Ewout

Expert in 4 Dutch regions,
likes to mix up gravel and

+ Follow



Gravelrides.cc

The largest well-curated
Collection of gravel

+ Follow



Rob

Creates great road and
gravel routes from A to Z

+ Follow



Je kan hier ook een route plannen

Route Planner

Send Tour to my Phone Save Tour

Search For Place Or Addr...

Sport No sport selected

Fitness In Good Shape

One Way

A Enter Starting Point

B Enter Destination



Vul hier je start positie

Vul hier je eind positie



Plan Your Next Adventure!

There are so many unexplored adventures waiting to be had! The first step is to search for a place or click anywhere on the map to add to your route

komoot News Route planner Shop HCC

Route Planner Send Tour to my Phone Save Tour

Search For Place Or Addr...

Sport No sport selected

Fitness In Good Shape

One Way

A Tjalleberd, Heerenveen

B Zwolle

CHOOSE A SPORT


- Bike Touring**
04:04 ↔ 71.0 km
Select
- Hiking**
20:59 ↔ 83.0 km
Select
- Mountain Biking**
03:37 ↔ 67.9 km
Select
- Road Cycling**
02:51 ↔ 69.6 km
Select

Je ziet dat er verschillende route worden gemaakt.

Bij wandelen word er een andere route genomen als bij fietsen.

Route Planner

Send Tour to my Phone Save Tour



Search For Place Or Addr...

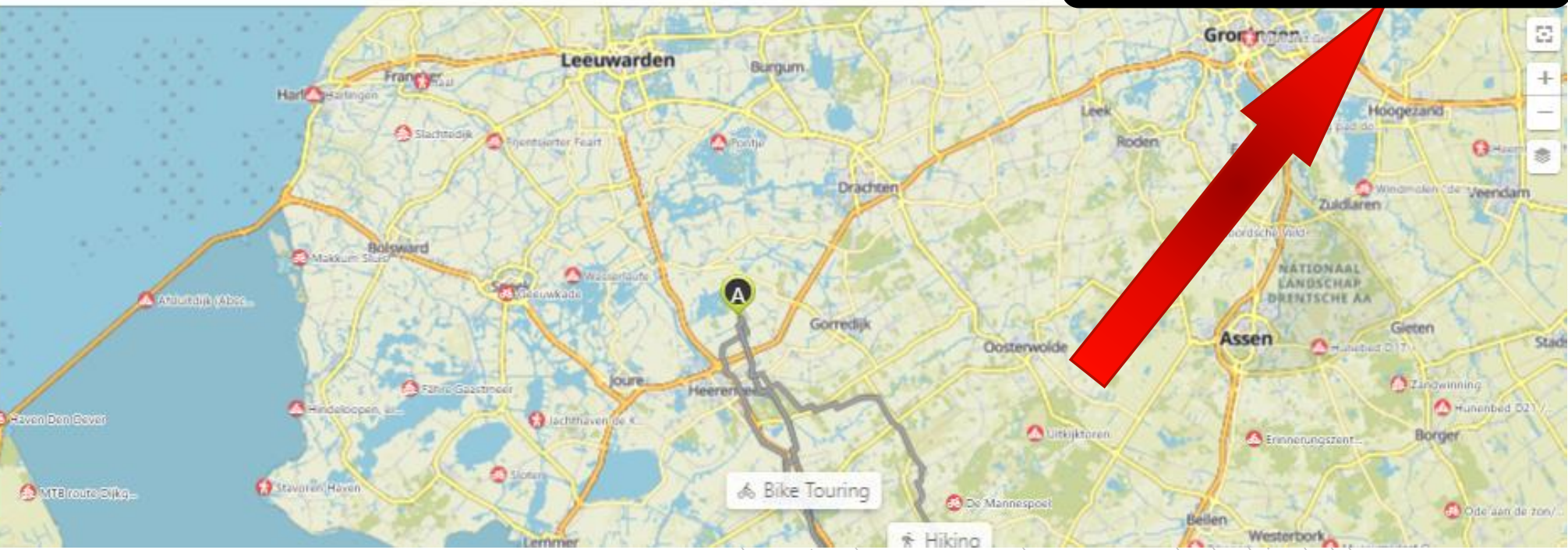
Sport No sport selected

Fitness In Good Shape

One Way

A Tjalleberd, Heerenveen

B Zwolle



Hier kan je het naar je toestel sturen of opslaan



Deze presentatie is gemaakt door Roel Tiemersma